

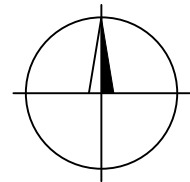







SOUŘADNICOVÝ SYSTÉM: JTSK  
VÝŠKOVÝ SYSTÉM: B.p.v

VEDOUČÍ PROJEKTANT	ING. KOTLÁN		
ZODP. PROJEKTANT	ING. KOTLÁN		
VYPRACOVAL	J. HANČÍK		
KONTROLOVAL	ING. SEDLÁK		
OBJEDNATEL, INVESTOR    Kraj Vysočina, se sídlem Žižkova 57, Jihlava			FORMÁT    4 A4
NÁZEV AKCE:			DATUM    ŘÍJEN 2016
<h1>II/353 STÁJ - ZHOŘ</h1>			STUPEŇ    DŮR
			ZAK. Č.    2016-000127
			PARÉ Č.
OBSAH			MĚŘÍTKO
SITUACE STAVBY II.			Č. VYKRESU
			1 : 1 000
			<b>D.102.2</b>



### Legenda návrhu:

- |   |                          |
|---|--------------------------|
|  | Povrch navržené silnice  |
|  | Navržená osa komunikace  |
|  | Navržené silniční těleso |
|  | Hranice záborů pozemků   |
|  | Obchvat obce Jamné       |
|  | II. pásmo PHO            |

